

FICHA TÉCNICA REFERENCIAL DE PUNTO CRÍTICO PARA EL MANTENIMIENTO DE CAUCE, SECTOR PUENTE CARAC - COTO, DISTRITO DE VEINTISIETE DE NOVIEMBRE, PROVINCIA HUARAL, DEPARTAMENTO DE LIMA

FTR-MC-PREV N° 0331-2025-ANA-AAA.CF-ALA.CHH

PROPUESTA DE LA ACTIVIDAD: LIMPIEZA,DESCOLMATACIÓN Y CONFORMACION DE BORDOS CON MATERIAL PROPIO DEL CAUCE DEL RIO COTO, SECTOR PUENTE CARAC - COTO, DISTRITO VEINTISIETE DE NOVIEMBRE, PROVINCIA HUARAL, DEPARTAMENTO DE LIMA.

1. UBICACIÓN:

AAA CAÑETE - FORTALEZA ALA CHANCAY - HUARAL Fecha 22/08/2025

1.1. Ubicación política

Departamento LIMA Provincia HUARAL Distrito VEINTISIETE DE NOVIEMBRE Sector PUENTE CARAC - COTO

1.2. Ubicación hidrográfica

Unidad hidrográfica CUENCA CHANCAY - HUARAL Cuerpo de agua RIO COTO

1.3. Ubicación geográfica - Coordenadas UTM (Datum: WGS 84)

	Inicial			Final			Margen	Observación
	Norte (Y):	Este (X):	Zona	Norte (Y):	Este (X):	Zona		
TRAMO	8761790 m	305731 m	18L	8761731 m	305478 m	18L	MD	

2.- EVALUACIÓN DE LA ZONA EXPUESTA A INUNDACIONES::

2.1.- TIPO DE PELIGRO

inundacion flujo de detritos erosión fluvial

2.2. NIVEL DE PELIGRO

Alto Muy Alto

2.3.- GEOLOGÍA

El área de la cuenca ha sido delimitada en las siguientes unidades geomorfológicas claramente definidas:

La información de suelos obtenida del estudio realizado por la ONERN en 1969 nos brinda una idea generalizada de los suelos en toda la cuenca y está representada mediante 07 unidades cartográficas amplias denominadas Asociaciones de Suelos y como unidades taxonómicas de abstracción.

Afloramientos rocosos: Ubicados en ambos flancos del valle y formando elevaciones del tipo "cerros testigos". En el valle bajo existen grandes sectores de esta unidad con cobertura de mantos de arena de origen eólico. Estos afloramientos están constituidos por rocas ígneas intrusivas del batolito costanero.

Depósitos aluviales (Q-al): Unidad geomorfológica extensa en la cuenca Chancay-Huaral. Son terrenos llanos ubicados en ambas márgenes del río Chancay-Huaral, las cuales pertenecen a la planicie del cono deyectivo. Es el propio río el que arrastra y deposita sedimentos constituidos por arcillas, arenas, gravas, guijarros, bloques, cantos (de diverso tamaño y litología). Este proceso abrasivo de los sedimentos es traducido en un redondeamiento más o menos intenso de sus elementos. De este modo los sedimentos quedan clasificados o distribuidos en capas, y priman en ellos determinados rangos de tamaño, los cuales están en función de la intensidad de la corriente que los transportó y los depositó luego.

Litológicamente está constituido por clastos angulosos con sedimentos arcillosos, así como por limos y arenas muy finas provenientes del litoral que fueron transportados por acción eólica. Esta unidad posee aceptable permeabilidad y porosidad.

Adicionalmente se presentan las áreas con cultivo a nivel de cuenca de manera muy general en base a la información que se aprecian en la carta Nacional digitalizada bajo la cobertura vegetación, esta área representa el 0.2% del área total de la cuenca.

Gravoso	80%	Arenas	20%	Limo y arcillas	0%
Gravoso(Mayores a 2 mm), Arenoso(2 mm - 0.1 mm) y Arcilloso(menores de 0.1 mm)					

Los tipos de materiales existentes en el cauce del quebrada son: arena, grava, piedra y grandes cantidades de hormigón. No existen canteras de extracción de material de acarreo.

Geodinamica externa:

Lluvias:

En la zona de estudio la actividad pluvial, en condiciones normales afecta relativamente sin embargo; en eventos extraordinarios como el Fenómeno El Niño, la periódica intensidad pluvial causa daños debido al volumen de precipitaciones, la velocidad de escorrentía, superficie de drenaje y caudal de microcuencas.



Firmado digitalmente por
ROQUE AGUILAR
Evelyn Malena FAU
20520711865 hard
Motivo: En señal de
Conformidad

Administrador de La
Administración Local Del Agua



Firmado digitalmente por:
COAQUIRA ARI ROLANDO
DAVID FIR 43169648 hard

Motivo: Soy el autor del
documento

Fecha: 24/08/2025 22:07:56-0500

Erosion Pluvial:

Se presenta en mayor o menor grado de intensidad en las planicies a lo largo del río Chancay Huaral. Las principales causas de su ocurrencia son el incremento brusco de las escorrentías en cada temporada de lluvias y las variaciones de su dinámica fluvial, trayendo consigo sedimentos y material flotante de aguas arriba. Por lo que la erosión tiende a afectar a las riberas naturales y artificiales.

No se ha presentado caída de rocas de los cerros y según testimonios de los pobladores no se ha presentado reptación en las zonas altas de las quebradas.

Inundaciones:

Las inundaciones son eventos naturales, dado por la ocupación lenta o súbita del agua de quebradas y ríos en zonas y áreas que habitualmente están libres de protección o donde los niveles de las cotas de encauzamiento de los cuerpos de agua es sobrepasado por las aguas, producto de las intensas lluvias continuas en las cuencas o fuentes de agua (lagos, lagunas) las cuales al exceder su capacidad provocan el desborde, ocasionando afectación y daños a poblaciones, cultivos, infraestructuras, vías entre otros. El río Chancay Huaral no es ajena a estos fenómenos, a continuación se describe el estado situacional y las características que presenta mencionado río.

En la Cuenca Chancay-Huaral se ha presentado el Fenómeno El Niño (FEN), ocurrido según los registros históricos el año 1967 con caudal máximo instantáneo en el río Chancay-Huaral de 400.604 m³/seg, el año 1972 con 484.193 m³/seg y el año 1981 con caudal de 142.533 m³/seg.

Existe erosión fluvial constante, por la crecida de la quebrada en épocas de avenidas.

2.4.- HIDROLOGÍA

La obtención de los caudales de diseño, se ha llevado a cabo a través del análisis estadístico del registro de caudales máximos instantáneos en la Estación de aforo Santo Domingo cuya operación está a cargo del SENAMHI. El análisis de estos datos ha permitido construir un modelo estadístico, a través de la distribución de los datos, que permite reproducir los valores observados en la estación de aforo, y en consecuencia nos permite proyectar caudales de diseño para diferentes periodos de retorno con cierta probabilidad de no excedencia. Cabe precisar que el caudal máximo para el año 2017 registrado en la estación Santo Domingo fue de 180 m³/s por encima del umbral del río Chancay Huaral que es de 120 m³/s. fenómeno del ciclón Yaku se tiene un umbral de 146.53 m³/s.

2.5.- ELEMENTOS EXPUESTOS:

DESCRIPCIÓN	CANT.	UNIDAD	COMENTARIO
01. POBLACION AFECTADA	0	Hab.	
02. VIVIENDAS EN RIESGO:	0	UNIDAD	
03. INSTITUCION EDUCATIVA:	0		
04. CENTROS DE SALUD	0		
05. AREAS DE CULTIVO:	1.5	ha.	
06. CABEZAS DE GANADO:	0	Cabezas	
07. INFRAESTRUCTURA DE RIEGO (Canal, Bocatoma, Reservorio, Otros)	0	UNIDAD	
08. INFRAESTRUCTURA VIAL (Km)	0.4	Km	Trocha carrozable
09. INFRAESTRUCTURA DE SERVICIOS (agua y saneamiento)	0	Km	
10. INFRAESTRUCTURA ELECTRICA	0	Km	
11. OTROS	1	UNIDAD	Puente Carac - Coto

3.- PROPUESTA TECNICA:

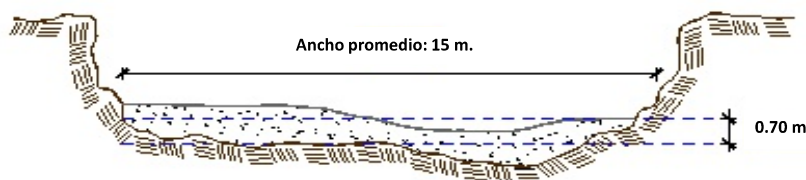
3.1.- Actividades

Tipo	Unidad de medida	Cantidad	Descripción de la propuesta	Observaciones
LIMPIEZA Y DESCOLMATACIÓN	km	0.30	limpieza y descolmatacion del cauce del río Cárac	Cauce colmatado
CONFORMACIÓN DE BORDOS CON MATERIAL PROPIO	Km	0.30	conformacion de bordos con material propio en margen derecha de l río	
ELIMINACION DE MATERIAL EXCEDENTE	m ³	0.00	eliminacion de material excedente	

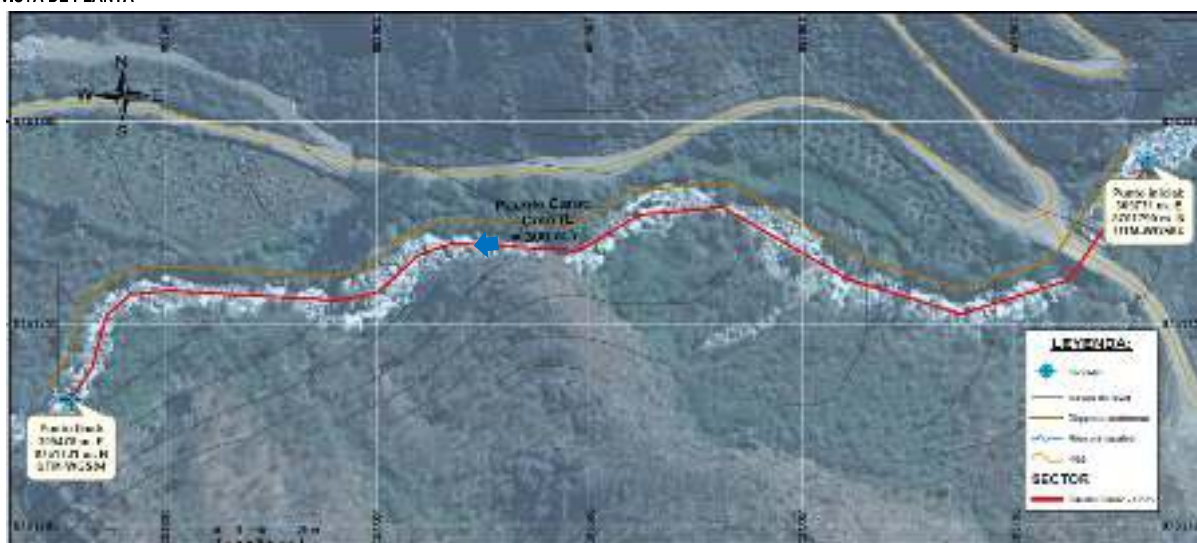
4.-ESQUEMA DE PROPUESTA TÉCNICA:

VISTA DE PERFIL

SECCIÓN TÍPICA DEL RÍO A DESCOLMATAR



VISTA DE PLANTA



5.- IMAGEN SATELITAL DE ZONA VULNERABLE(GOOGLE EARTH)



6. PANEL FOTOGRÁFICO DE ZONA VULNERABLE



FIGURA N°01: TRAMO CRÍTICO EN LA QUEBRADA COTO, EN QUE PONE EN RIESO A LA UNICA TROCHA CARROZABLE QUE CONECTA A LOS CENTROS POBLADOS DE CARAC Y COTO, DISTRITO DE VEITISIETE DE NOVIEMBRE.



FIGURA N°02: A LA MARGEN DERECHA DEL RIO COTO SE ENCUENTRA LA TROCHA CARROZABLE SIENDO AFECTADO POR LA EROSIÓN DEL CAUDAL Y SEDIMENTACIÓN DEL RIO.



FIGURA N°03: RIO COTO CON BORDO EN EL MARGEN DERECHA AFECTADA HASTA LA TROCHA CARROZABLE, PONIENDO EN PELIGRO A SOCAVAR LA VÍA.



FIGURA N°04: MARGEN DERECHA DEL RIO COTO CON BORDO DEBIL EN 300 M EN DONDE SE ENCUENTRA LA TROCHA CARROZABLE Y PEQUEÑAS ÁREAS DE CULTIVO DE FRUTALES REQUIERE SER DESCOLMATADO Y CONFORMAR EL BORDO DERECHO CON MATERIAL PROPIO.

7.- PRESUPUESTO ESTIMADO:

ITEM	DESCRIPCIÓN	UND.	METRADO	PRECIO S/.	PARCIAL S/.
LIMPIEZA, DESCOLMATACIÓN Y CONFORMACIÓN DE BORDOS C/MATERIAL PROPIO, L = 300.00 m					
1.00	OBRAS PROVISIONALES				4,590.49
1.01	CARTEL DE IDENTIFICACION DE LA ACTIVIDAD 3.60 x 4.80 m	und.	1.00	1,778.59	1,778.59
1.02	CASETA DE GUARDIANA Y/O ALMACEN	m2	30.00	93.73	2,811.90
2.00	TRABAJOS PRELIMINARES				22,903.88
2.01	MOVILIZACION Y DESMOVILIZACION DE EQUIPOS Y MAQUINARIA	vje	2.00	10,021.59	20,043.18
2.02	RAMPAS DE ACCESO A LA ACTIVIDAD	m3	240.00	6.03	1,447.20
2.03	TRAZO Y REPLANTEO	Km	0.30	1,881.02	564.31
2.04	CONTROL TOPOGRAFICO	Km	0.30	2,830.63	849.19
2.05	DESIVIO DEL RIO	M	0.00	20.30	-
3.00	MOVIMIENTO DE TIERRAS				51,927.00
3.01	LIMPIEZA Y DESCOLMATACION DE CAUCE DE RIO	m3	3,150.00	7.33	23,089.50
3.02	CONFORMACION DE BORDOS CON CON MATERIAL PROPIO	m3	3,150.00	7.65	24,097.50
3.03	PERFILADO Y REFINE EN TALUD DE BORDOS	m2	1,200.00	3.95	4,740.00
3.04	ELIMINACION DE MATERIAL EXCEDENTE D=5 km	m3	0.00	14.49	-
COSTO DIRECTO					79,421.37
GASTOS GENERALES (8%CD)					6,353.71
UTILIDAD (5%CD)					3,971.07
SUB TOTAL					89,746.14
IGV (18%)					16,154.31
TOTAL					105,900.45
SUPERVISIÓN (3%CD)					2,382.64
FICHA DEFINITIVA					10,000.00
PRESUPUESTO TOTAL					118,283.09

SON: CIENTO DIECIOCHO MIL DOSCIENTOS OCHENTA Y TRES CON 09/100 SOLES

8.- CRONOGRAMA DE EJECUCIÓN

ITEM	ACTIVIDAD	UNID.	PLAZO DE EJECUCION			
			MES 01			
			I	II	III	IV
1.00	LIMPIEZA, DESCOLMATACIÓN Y CONFORMACIÓN DE BORDOS C/MATERIAL PROPIO, L = 300.00 m					
01.01	OBRAS PROVISIONALES					
01.01.01	CARTEL DE IDENTIFICACION DE LA ACTIVIDAD 3.60 x 4.80 m	und	■			
01.02	OBRAS PRELIMINARES					
01.02.01	MOVILIZACION Y DESMOVILIZACION DE EQUIPOS Y MAQUINARIA	vje	■			■
01.02.02	RAMPAS DE ACCESO A LA ACTIVIDAD	m3	■			
01.02.03	TRAZO Y REPLANTEO	km		■		
01.02.04	CONTROL TOPOGRAFICO	km		■	■	■
01.03	MOVIMIENTO DE TIERRAS					
01.03.01	LIMPIEZA Y DESCOLMATACION DE CAUCE DE RIO	m3		■	■	■
01.03.03	CONFORMACION DE BORDOS CON MATERIAL PROPIO	m3		■	■	■
01.03.04	PERFILADO Y REFINE EN TALUD DE BORDOS	m2			■	■
01.03.05	ELIMINACION DE MATERIAL EXCEDENTE D=5 Km	m3				

ACTIVIDADES A REALIZAR PARA EL CUMPLIMIENTO DE LA OBRA

ITEM	ACTIVIDAD	MES 01				MES 02			
		Sem. I	Sem. II	Sem. III	Sem. IV	Sem. I	Sem. II	Sem. III	Sem. IV
01.01	FORMULACION DE FICHA TECNICA	■	■						
01.02	CONTRATACION			■					
01.03	EJECUCION				■	■	■	■	
01.04	SEGUIMIENTO				■	■	■	■	
01.05	LIQUIDACION							■	■

Fecha de elaboración de la ficha: 22/08/2025

NOTA:

* LA PRESENTE FICHA TÉCNICA REFERENCIAL DE PREVENCIÓN PARA LIMPIEZA, DESCOLMATACIÓN Y CONFORMACION DE BORDOS CON MATERIAL PROPIO EN CAUCES EN RÍOS Y QUEBRADAS, CONTIENE INFORMACION REFERENCIAL RESPECTO AL PRESUPUESTO, METRADOS, COSTOS UNITARIOS E INSUMOS; DEBIENDO SER LA FICHA TECNICA DEFINITIVA LA QUE ESTABLEZCA EL PRESUPUESTO DE LA ACTIVIDAD.

* LA PROPUESTA TECNICA ES REFERENCIAL Y PUEDE VARIAR DE ACUERDO AL ESTUDIO DE LA FICHA TECNICA DEFINITIVA


ANA

Firmado digitalmente por
 ROQUE AGUILAR
 Evelyn Malena FAU
 20520711865 hard
 Motivo: En señal de
 Conformidad

Administrador de La
 Administración Local Del Agua



Firmado digitalmente por:
 COAQUIRA ARI ROLANDO
 DAVID FIR 43169648 hard
 Motivo: Soy el autor del
 documento
 Fecha: 24/08/2025 22:08:44-0500



PRESUPUESTO REFERENCIAL DE LA ACTIVIDAD

Presupuesto: LIMPIEZA,DESCOLMATACIÓN Y CONFORMACION DE BORDOS CON MATERIAL PROPIO DEL CAUCE DEL RIO COTO, SECTOR PUENTE CARAC - COTO, DISTRITO VEINTISIETE DE NOVIEMBRE, PROVINCIA HUARAL, DEPARTAMENTO DE LIMA.

Lugar: SECTOR PUENTE CARAC - COTO, DISTRITO VEINTISIETE DE NOVIEMBRE, PROVINCIA HUARAL, DEPARTAMENTO DE LIMA..

Fecha : 22/08/2025

ITEM	DESCRIPCIÓN	UND.	METRADO	PRECIO S/.	PARCIAL S/.
LIMPIEZA, DESCOLMATACIÓN Y CONFORMACIÓN DE BORDOS C/MATERIAL PROPIO, L = 300.00 m					
1.00	OBRAS PROVISIONALES				4,590.49
1.01	CARTEL DE IDENTIFICACION DE LA ACTIVIDAD 3.60 x 4.80 m	und.	1.00	1,778.59	1,778.59
1.02	CASETA DE GUARDIANIA Y/O ALMACEN	m2	30.00	93.73	2,811.90
2.00	TRABAJOS PRELIMINARES				22,903.88
2.01	MOVILIZACION Y DESMOVILIZACION DE EQUIPOS Y MAQUINARIA	vje	2.00	10,021.59	20,043.18
2.02	RAMPAS DE ACCESO A LA ACTIVIDAD	m3	240.00	6.03	1,447.20
2.03	TRAZO Y REPLANTEO	Km	0.30	1,881.02	564.31
2.04	CONTROL TOPOGRAFICO	Km	0.30	2,830.63	849.19
2.05	DESUDIO DEL RIO	M	0.00	20.30	-
3.00	MOVIMIENTO DE TIERRAS				51,927.00
3.01	LIMPIEZA Y DESCOLMATACION DE CAUCE DE RIO	m3	3,150.00	7.33	23,089.50
3.02	CONFORMACION DE BORDOS CON CON MATERIAL PROPIO	m3	3,150.00	7.65	24,097.50
3.03	PERFILADO Y REFINE EN TALUD DE BORDOS	m2	1,200.00	3.95	4,740.00
3.04	ELIMINACION DE MATERIAL EXCEDENTE D=5 km	m3	0.00	14.49	-
COSTO DIRECTO					79,421.37
GASTOS GENERALES (8%CD)					6,353.71
UTILIDAD (5%CD)					3,971.07
SUB TOTAL					89,746.14
IGV (18%)					16,154.31
TOTAL					105,900.45
SUPERVISIÓN (3%CD)					2,382.64
FICHA DEFINITIVA					10,000.00
PRESUPUESTO TOTAL					118,283.09

SON: CIENTO DIECIOCHO MIL DOSCIENTOS OCHENTA Y TRES CON 09/100 SOLES

NOTA: EL PRESUPUESTO ES REFERENCIAL, DEBIENDO SER LA FICHA TECNICA DEFINITIVA LA QUE ESTABLEZCA EL PRESUPUESTO FINAL DE LA ACTIVIDAD U OBRA



Firmado digitalmente por
ROQUE AGUILAR
Evelyn Malena FAU
20520711865 hard
Motivo: En señal de
Conformidad

Administrador de La
Administración Local Del Agua



Firmado digitalmente por:
COAQUIRA ARI ROLANDO
DAVID FIR 43189648 hard
Motivo: Soy el autor del
documento
Fecha: 24/08/2025 22:08:51-0500



PLANILLA GENERAL DE METRADOS REFERENCIAL DE LA ACTIVIDAD

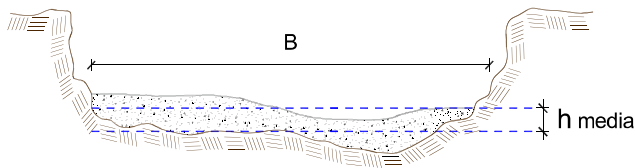
Proyecto: LIMPIEZA,DESCOLMATACIÓN Y CONFORMACION DE BORDOS CON MATERIAL PROPIO DEL CAUCE DEL RIO COTO, SECTOR PUENTE CARAC - COTO, DISTRITO VEINTISIETE DE NOVIEMBRE, PROVINCIA HUARAL, DEPARTAMENTO DE LIMA.

Ubicación: SECTOR PUENTE CARAC - COTO, DISTRITO VEINTISIETE DE NOVIEMBRE, PROVINCIA HUARAL, DEPARTAMENTO DE LIMA..

Fecha : 20/12/2024

Item	Descripción	Unid.	Nro veces	Dimensiones			Parcial	Total
				Largo	Ancho	Altura		
LIMPIEZA, DESCOLMATACIÓN Y CONFORMACIÓN DE BORDOS C/MATERIAL PROPIO, L = 300.00 m								
1.00	TRABAJOS PROVISIONALES							
1.01	CARTEL DE IDENTIFICACION DE LA ACTIVIDAD 3,60 x 4,80 m	und.	1.00				1.00	1.00
1.02	CASETA DE GUARDIANIA Y/O ALMACEN	m2	1.00	6.00	5.00		30.00	30.00
2.00	TRABAJOS PRELIMINARES							
2.01	MOVILIZACION Y DESMOVILIZACION DE EQUIPOS Y MAQUINARIA	vje	2.00				2.00	2.00
2.02	RAMPAS DE ACCESO A LA ACTIVIDAD	m3						240.00
			1.00	15.00	4.00	4.00	240.00	
2.03	TRAZO Y REPLANTEO	Km	1.00				0.30	0.30
	Descolmatacion			0.30				
	Enrocado							
2.04	CONTROL TOPOGRAFICO	KM	1.00				0.30	0.30
	Descolmatacion			0.30				
	Enrocado							
2.05	DESUDIO DEL RIO	M	1.00	-	1.00		-	-
1.03	MOVIMIENTO DE TIERRAS							
01.03.01	LIMPIEZA Y DESCOLMATACIÓN DEL CAUCE	m3	1.00	300.0	15.00	0.70	3,150.00	3,150.00
01.03.02	CONFORMACIÓN DE BORDOS CON MATERIAL PROPIO	m3	1.00	300.0	3.50	3.00	3,150.00	3,150.00
01.03.03	PERFILADO Y REFINE EN TALUD DE BORDOS	m2	1.00	300.0	4.00		1,200.00	1,200.00
01.03.04	ELIMINACIÓN DE MATERIAL EXCEDENTE	m3	1.00	esp =	10%		-	-

DIMENSIONES DE



h media = 0.70 m
B = 15.0 m

NOTA: LOS METRADOS SON REFERENCIALES, DEBIENDO SER LA FICHA TECNICA DEFINITIVA LA QUE ESTABLEZCA LOS VALORES FINALES, DE ACUERDO AL PLANTEAMIENTO ESTRUCTURAL



Firmado digitalmente por:
COAQUIRA ARI ROLANDO
DAVID FIR 43189648 hard
Motivo: Soy el autor del documento
Fecha: 24/08/2025 22:08:59-0500



Administrador de La
Administración Local Del Agua

Firmado digitalmente por:
ROQUE AGUILAR
Evelyn Malena FAU
20520711865 hard
Motivo: En señal de Conformidad



Análisis de precios unitarios Referencial de la Actividad

LIMPIEZA,DESCOLMATACIÓN Y CONFORMACION DE BORDOS CON MATERIAL PROPIO DEL CAUCE DEL RIO COTO, SECTOR PUENTE CARAC - COTO, DISTRITO VEINTISIETE DE NOVIEMBRE, PROVINCIA HUARAL, DEPARTAMENTO DE LIMA.

Partida	01.01	CASETA DE GUARDIANIA Y/O ALMACEN				
Rendimiento	m2/DIA	20.0000	EQ. 20.0000	Costo unitario directo por : m2		93.73
Código	Descripción Recurso	Unidad	Cuadrilla	Cantidad	Precio S/.	Parcial S/.
Mano de Obra						
0101010003	OPERARIO	hh	1.0000	0.4000	28.46	11.38
0101010004	OFICIAL	hh	1.0000	0.4000	22.40	8.96
0101010005	PEON	hh	1.0000	0.4000	20.29	8.12
						28.46
Materiales						
02041200010005	CLAVOS PARA MADERA CON CABEZA D kg			0.2500	7.25	1.81
0204180008	CALAMINA GALVANIZADA e=0.14 mm	m2		0.8000	9.60	7.68
0231010001	MADERA TORNILLO	p2		6.0000	7.00	42.00
02310500010007	TRIPLAY LUPUNA E= 6 mm	m2		0.7500	17.24	12.93
						64.42
Equipos						
0301010006	HERRAMIENTAS MANUALES	%mo		3.0000	28.46	0.85
						0.85
Partida	01.02	CARTEL DE IDENTIFICACION DE ACTIVIDAD				
Rendimiento	und/DIA	1.0000	EQ. 1.0000	Costo unitario directo por : und		1,778.59
Código	Descripción Recurso	Unidad	Cuadrilla	Cantidad	Precio S/.	Parcial S/.
Mano de Obra						
0101010003	OPERARIO	hh	1.0000	8.0000	28.46	227.68
0101010005	PEON	hh	2.0000	16.0000	20.29	324.64
						552.32
Materiales						
02041200010009	CLAVOS PARA MADERA CON CABEZA D kg			2.0000	7.25	14.50
0207030001	HORMIGON	m3		0.4800	40.00	19.20
0213010001	CEMENTO PORTLAND TIPO I (42.5 kg)	bol		1.2000	30.00	36.00
0231010001	MADERA TORNILLO	p2		70.0000	7.00	490.00
02901500260004	GIGANTOGRAFIA SEGUN DISEÑO	und		1.0000	650.00	650.00
						1,209.70
Equipos						
0301010006	HERRAMIENTAS MANUALES	%mo		3.0000	552.32	16.57
						16.57



Firmado digitalmente por
ROQUE AGUILAR
Evelyn Malena FAU
20520711865 hard
Motivo: En señal de
Conformidad

Administrador de La
Administración Local Del Agua



Firmado digitalmente por:
COAQUIRA ARI ROLANDO
DAVID FIR 43189648 hard
Motivo: Soy el autor del
documento
Fecha: 24/08/2025 22:09:07-0500



Partida	02.01	MOVILIZACION Y DESMOVILIZACION DE MAQUINARIAS Y EQUIPOS				
Rendimiento	glb/DIA	1.0000	EQ. 1.0000	Costo unitario directo por : glb		10,021.59
Código	Descripción Recurso	Unidad	Cuadrilla	Cantidad	Precio S/.	Parcial S/.
Mano de Obra						
0101010005	PEON	hh	6.0000	48.0000	20.29	973.92
						973.92
Equipos						
0301010006	HERRAMIENTAS MANUALES	%mo		3.0000	973.92	29.22
03012200010004	CAMION PLATAFORMA 4 x 6 300 HP 19 hm		0.7500	6.0000	452.00	2,712.00
0301220011	CAMION SEMI TRAYLER 6 x4 330 HP 35' hm		1.8750	15.0000	420.43	6,306.45
						9,047.67
Partida	02.03	RAMPAS DE ACCESO A LA ACTIVIDAD				
Rendimiento	m3/DIA	1,000.0000	EQ. 1,000.0000	Costo unitario directo por : m3		6.03
Código	Descripción Recurso	Unidad	Cuadrilla	Cantidad	Precio S/.	Parcial S/.
Mano de Obra						
0101010005	PEON	hh	1.0000	0.0080	20.29	0.16
0101010010	OFICIAL (CONTROLADOR)	hh	0.1000	0.0008	22.40	0.02
						0.18
Equipos						
0301010006	HERRAMIENTAS MANUALES	%mo		3.0000	0.18	0.01
03011800020002	TRACTOR DE ORUGAS DE 300-330 HP	hm	1.0000	0.0080	729.50	5.84
						5.85
Partida	02.04	TRAZO Y REPLANTEO				
Rendimiento	km/DIA	0.5000	EQ. 0.5000	Costo unitario directo por : km		1,881.02
Código	Descripción Recurso	Unidad	Cuadrilla	Cantidad	Precio S/.	Parcial S/.
Mano de Obra						
0101010003	OPERARIO	hh	0.1000	1.6000	28.46	45.54
0101010005	PEON	hh	0.5000	8.0000	20.29	162.32
0101030000	TOPOGRAFO	hh	1.0000	16.0000	29.42	470.72
01010300030003	AYUDANTE DE TOPOGRAFIA	hh	0.5000	8.0000	22.40	179.20
						857.78
Materiales						
02040300010043	FIERRO 3/8"	var		0.5000	22.30	11.15
0213010001	CEMENTO PORTLAND TIPO I (42.5 kg)	bol		3.6000	30.00	108.00
02130300010003	YESO BOLSA 25 kg	bol		3.0000	20.00	60.00
0231040001	ESTACAS DE MADERA	und		50.0000	4.65	232.50
0240020001	PINTURA ESMALTE	gal		0.3500	60.17	21.06
						432.71
Equipos						
0301000014	MIRAS	día	2.0000	4.0000	17.36	69.44
0301000015	JALONES	día	4.0000	8.0000	14.96	119.68
0301000022	ESTACION TOTAL	he	1.0000	16.0000	23.48	375.68
0301010006	HERRAMIENTAS MANUALES	%mo		3.0000	857.78	25.73
						590.53



Firmado digitalmente por
ROQUE AGUILAR
Evelyn Malena FAU
20520711865 hard
Motivo: En señal de
Conformidad

Administrador de La
Administración Local Del Agua



Firmado digitalmente por:
COAQUIRA ARI ROLANDO
DAVID FIR 43180648 hard
Motivo: Soy el autor del
documento
Fecha: 24/08/2025 22:09:16-0500



Ministerio
de Desarrollo Agrario
y Riego



Partida	02.05	CONTROL TOPOGRAFICO				
Rendimiento	km/DIA	0.2000	EQ. 0.2000	Costo unitario directo por : km		2,830.63
Código	Descripción Recurso	Unidad	Cuadrilla	Cantidad	Precio S/.	Parcial S/.
Mano de Obra						
0101010004	OFICIAL	hh	0.1000	4.0000	22.40	89.60
0101010005	PEON	hh	0.5000	20.0000	20.29	405.80
0101030000	TOPOGRAFO	hh	1.0000	40.0000	29.42	1,176.80
01010300030003	AYUDANTE DE TOPOGRAFIA	hh	0.2500	10.0000	22.40	224.00
						1,896.20
Materiales						
02130300010003	YESO BOLSA 25 kg	bol		3.0000	20.00	60.00
0231040001	ESTACAS DE MADERA	und		50.0000	4.65	232.50
0240020001	PINTURA ESMALTE	gal		0.2500	60.17	15.04
						307.54
Equipos						
0301000023	NIVEL TOPOGRAFICO	hm	1.0000	40.0000	14.25	570.00
0301010006	HERRAMIENTAS MANUALES	%mo		3.0000	1,896.20	56.89
						626.89

Partida	02.06	DESVIO DE CAUCE DE RIO				
Rendimiento	m/DIA	320.0000	EQ. 320.0000	Costo unitario directo por : m		20.30
Código	Descripción Recurso	Unidad	Cuadrilla	Cantidad	Precio S/.	Parcial S/.
Mano de Obra						
0101010003	OPERARIO	hh	1.0000	0.0250	28.46	0.71
0101010004	OFICIAL	hh	0.5000	0.0125	22.40	0.28
0101010005	PEON	hh	2.0000	0.0500	20.29	1.01
						2.00
Equipos						
0301010006	HERRAMIENTAS MANUALES	%mo		3.0000	2.00	0.06
03011800020002	TRACTOR DE ORUGAS DE 300-330 HP	hm	1.0000	0.0250	729.50	18.24
						18.30

Partida	03.01	LIMPIEZA Y DESCOLMATACIÓN DE CAUCE DE RIO				
Rendimiento	m3/DIA	850.0000	EQ. 850.0000	Costo unitario directo por : m3		7.33
Código	Descripción Recurso	Unidad	Cuadrilla	Cantidad	Precio S/.	Parcial S/.
Mano de Obra						
0101010003	OPERARIO	hh	1.0000	0.0094	28.46	0.27
0101010005	PEON	hh	1.0000	0.0094	20.29	0.19
						0.46
Equipos						
0301010006	HERRAMIENTAS MANUALES	%mo		3.0000	0.46	0.01
03011800020002	TRACTOR DE ORUGAS DE 300-330 HP	hm	1.0000	0.0094	729.50	6.86
						6.87



Firmado
digitalmente por
ROQUE AGUILAR
Evelyn Malena FAU
20520711865 hard
Motivo: En señal de
Conformidad

Administrador de La
Administración Local Del Agua



Firmado digitalmente por:
COAQUIRA ARI ROLANDO
DAVID FIR 43189648 hard
Motivo: Soy el autor del
documento
Fecha: 24/08/2025 22:09:25-0500

Partida	03.02 CONFORMACION DE BORDOS C/ MAQUINARIA CON MATERIAL PROPIO					
Rendimiento	m3/DIA	810.0000	EQ. 810.0000	Costo unitario directo por : m3		7.65
Código	Descripción Recurso	Unidad	Cuadrilla	Cantidad	Precio S/.	Parcial S/.
Mano de Obra						
0101010005	PEON	hh	1.0000	0.0099	20.29	0.20
0101010010	OFICIAL (CONTROLADOR)	hh	1.0000	0.0099	22.40	0.22
						0.42
Equipos						
0301010006	HERRAMIENTAS MANUALES	%mo		3.0000	0.42	0.01
03011800020002	TRACTOR DE ORUGAS DE 300-330 HP	hm	1.0000	0.0099	729.50	7.22
						7.23
Partida	03.04 PERFILADO Y REFINE EN TALUD DE BORDOS					
Rendimiento	m2/DIA	1,200.0000	EQ. 1,200.0000	Costo unitario directo por : m2		3.95
Código	Descripción Recurso	Unidad	Cuadrilla	Cantidad	Precio S/.	Parcial S/.
Mano de Obra						
0101010004	OFICIAL	hh	1.0000	0.0067	22.40	0.15
0101010005	PEON	hh	2.0000	0.0133	20.29	0.27
						0.42
Equipos						
0301010006	HERRAMIENTAS MANUALES	%mo		3.0000	0.42	0.01
03011700010007	EXCAVADORA SOBRE ORUGAS 170 - 25 hm		1.0000	0.0067	525.13	3.52
						3.53
Partida	03.05 ELIMINACION DE MATERIAL EXCEDENTE D=5 km					
Rendimiento	m3/DIA	1,200.0000	EQ. 1,200.0000	Costo unitario directo por : m3		14.49
Código	Descripción Recurso	Unidad	Cuadrilla	Cantidad	Precio S/.	Parcial S/.
Mano de Obra						
0101010005	PEON	hh	1.0000	0.0067	20.29	0.14
0101010010	OFICIAL (CONTROLADOR)	hh	0.1000	0.0007	22.40	0.02
						0.16
Equipos						
03011600010005	CARGADOR SOBRE LLANTAS DE 200 - 2 hm		1.0000	0.0067	399.70	2.68
0301220010	CAMION VOLQUETE 6 x 4 330HP15 M3	hm	4.0000	0.0267	436.20	11.65
						14.33

NOTA: LOS ANALISIS DE COSTOS UNITARIOS SON REFERENCIALES, DEBIENDO SER LA FICHA TECNICA DEFINITIVA LA QUE DETERMINE LOS COSTOS UNITARIOS FINALES



Firmado digitalmente por:
COAQUIRA ARI ROLANDO
DAVID FIR 43180648 hard
Motivo: Soy el autor del documento
Fecha: 24/08/2025 22:09:43-0500

Firmado digitalmente por
ROQUE AGUILAR
Evelyn Malena FAU
20520711865 hard
Motivo: En señal de Conformidad

ANA
Administrador de La
Administración Local Del Agua



PERÚ

Ministerio
de Desarrollo Agrario
y Riego



Precios y cantidades de recursos requeridos por propuesta referencial

Actividad LIMPIEZA,DESCOLMATACIÓN Y CONFORMACION DE BORDOS CON MATERIAL PROPIO DEL CAUCE DEL RIO COTO, SECTOR PUENTE CARAC - COTO, DISTRITO VEINTISIETE DE NOVIEMBRE, PROVINCIA HUARAL, DEPARTAMENTO DE LIMA.

Fecha 22/08/2025

Lugar SECTOR PUENTE CARAC - COTO, DISTRITO VEINTISIETE DE NOVIEMBRE, PROVINCIA HUARAL, DEPARTAMENTO DE LIMA..

Código	Recurso	Unidad	Cantidad	Precio S/.	Parcial S/.
MANO DE OBRA					
0101010003	OPERARIO	hh	50.0900	28.46	1,425.56
0101010004	OFICIAL	hh	21.2400	22.40	475.78
0101010005	PEON	hh	211.0754	20.29	4,282.72
0101010010	OFICIAL (CONTROLADOR)	hh	31.3770	22.40	702.84
0101030000	TOPOGRAFO	hh	16.8000	29.42	494.26
01010300030003	AYUDANTE DE TOPOGRAFIA	hh	5.4000	22.40	120.96
					7,502.12
MATERIALES					
02040300010043	FIERRO 3/8"	var	0.1500	22.30	3.35
02041200010005	CLAVOS PARA MADERA CON CABEZA DE 3"	kg	7.5000	7.25	54.38
02041200010009	CLAVOS PARA MADERA CON CABEZA DE 2" A	kg	2.0000	7.25	14.50
0204180008	CALAMINA GALVANIZADA e=0.14 mm	m2	24.0000	9.60	230.40
0207030001	HORMIGON	m3	0.4800	40.00	19.20
0213010001	CEMENTO PORTLAND TIPO I (42.5 kg)	bol	2.2800	30.00	68.40
02130300010003	YESO BOLSA 25 kg	bol	1.8000	20.00	36.00
0231010001	MADERA TORNILLO	p2	250.0000	7.00	1,750.00
0231040001	ESTACAS DE MADERA	und	30.0000	4.65	139.50
02310500010007	TRIPLAY LUPUNA E= 6 mm	m2	22.5000	17.24	387.90
0240020001	PINTURA ESMALTE	gal	0.1800	60.17	10.83
02901500260004	GIGANTOGRAFIA SEGUN DISEÑO	und	1.0000	650.00	650.00
					3,364.46
EQUIPOS					
0301000014	MIRAS	día	1.2000	17.36	20.83
0301000015	JALONES	día	2.4000	14.96	35.90
0301000022	ESTACION TOTAL	he	4.8000	23.48	112.70
0301000023	NIVEL TOPOGRAFICO	hm	12.0000	14.25	171.00
0301010006	HERRAMIENTAS MANUALES	%mo			204.81
03011700010007	EXCAVADORA SOBRE ORUGAS 170 - 250 HP 1	hm	8.0400	525.13	4,222.05
03011800020002	TRACTOR DE ORUGAS DE 300-330 HP	hm	62.7150	729.50	45,750.59
03012200010004	CAMION PLATAFORMA 4 x 6 300 HP 19 tn	hm	12.0000	452.00	5,424.00
0301220011	CAMION SEMI TRAYLER 6 x4 330 HP 35 TN	hm	30.0000	420.43	12,612.90
					68,554.78
Total				S/.	79,421.36

NOTA: LOS INSUMOS SON REFERENCIALES, DEBIENDO SER LA FICHA TECNICA DEFINITIVA LA QUE DETERMINE LOS INSUMOS FINALES



Firmado digitalmente por
ROQUE AGUILAR
Evelyn Malena FAU
20520711865 hard
Motivo: En señal de
Conformidad

Administrador de La
Administración Local Del Agua

Firmado digitalmente por:

COAQUIRA ARI ROLANDO

DAVID FIR 4319848 hard

Motivo: Soy el autor del
documento

Fecha: 24/08/2025 22:09:54-0500

Profesional de la ANA que ha elaborado
la ficha técnica referencial

FIRMA
DIGITAL




C R O N O G R A M A

LIMPIEZA,DESCOLMATACIÓN Y CONFORMACION DE BORDOS CON MATERIAL PROPIO DEL CAUCE DEL RIO COTO, SECTOR PUENTE CARAC - COTO, DISTRITO VEINTISIETE DE NOVIEMBRE, PROVINCIA HUARAL, DEPARTAMENTO DE LIMA.

Fecha: 22/08/2025

ITEM	ACTIVIDAD	UNID.	PLAZO DE EJECUCION			
			MES 01			
			I	II	III	IV
1.00	LIMPIEZA, DESCOLMATACIÓN Y CONFORMACIÓN DE BORDOS C/MATERIAL PROPIO, L = 300.00 m					
01.01	OBRAS PROVISIONALES					
01.01.01	CARTEL DE IDENTIFICACION DE LA ACTIVIDAD 3.60 x 4.80 m	und				
01.02	OBRAS PRELIMINARES					
01.02.01	MOVILIZACION Y DESMOVILIZACION DE EQUIPOS Y MAQUINARIA	vje				
01.02.02	RAMPAS DE ACCESO A LA ACTIVIDAD	m3				
01.02.03	TRAZO Y REPLANTEO	km				
01.02.04	CONTROL TOPOGRAFICO	km				
01.03	MOVIMIENTO DE TIERRAS					
01.03.01	LIMPIEZA Y DESCOLMATACION DE CAUCE DE RIO	m3				
01.03.03	CONFORMACION DE BORDOS CON MATERIAL PROPIO	m3				
01.03.04	PERFILADO Y REFINE EN TALUD DE BORDOS	m2				
01.03.05	ELIMINACION DE MATERIAL EXCEDENTE D=5 Km	m3				



Firmado digitalmente por:
COAQUIRA ARI ROLANDO
DAVID FIR 43169648 hard
Motivo: Soy el autor del
documento
Fecha: 24/08/2025 22:10:04-0500



Firmado
digitalmente por
ROQUE AGUILAR
Evelyn Malena FAU
20520711865 hard
Motivo: En señal de
Conformidad
Administrador de La
Administración Local Del Agua

Profesional de la ALA que ha elaborado
la ficha técnica referencial

CRONOGRAMA DE ACTIVIDADES PARA EL CUMPLIMIENTO DE OBRA

PRESUPUESTO LIMPIEZA,DESCOLMATACIÓN Y CONFORMACION DE BORDOS CON MATERIAL PROPIO DEL CAUCE DEL RIO COTO, SECTOR PUENTE
CARAC - COTO, DISTRITO VEINTISIETE DE NOVIEMBRE, PROVINCIA HUARAL, DEPARTAMENTO DE LIMA.

FECHA : DICIEMBRE DE 2024

ITEM	ACTIVIDAD	MES 01				MES 02			
		Sem. I	Sem. II	Sem. III	Sem. IV	Sem. I	Sem. II	Sem. III	Sem. IV
01.01	FORMULACION DE FICHA TECNICA								
01.02	CONTRATACION								
01.03	EJECUCION								
01.04	SEGUIMIENTO								
01.05	LIQUIDACION								



Firmado digitalmente por:
COAQUIRA ARI ROLANDO
DAVID FIR 43169648 hard
Motivo: Soy el autor del
documento
Fecha: 24/08/2025 22:10:14-0500



Firmado
digitalmente por
ROQUE AGUILAR
Evelyn Malena FAU
20520711865 hard
Motivo: En señal de
Conformidad